
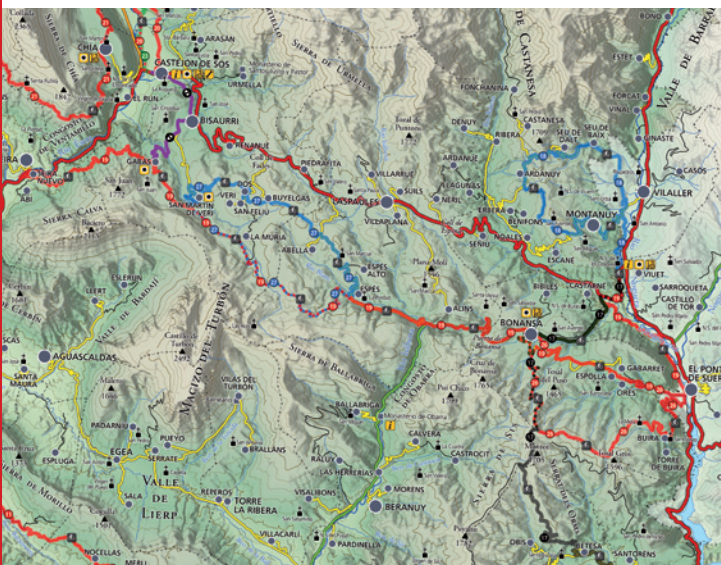




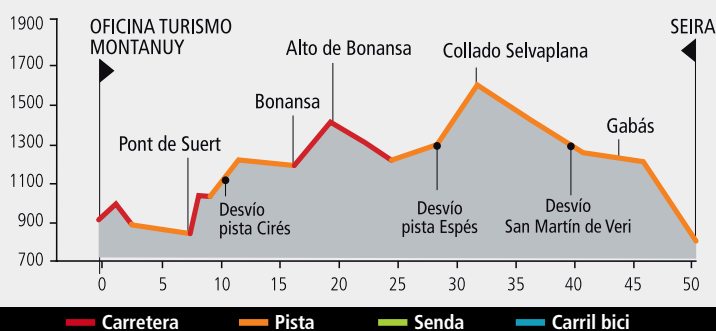
19 Transpirenaica

DATOS TÉCNICOS

Distancia / Distance / Distance: 50,6 km**Desnivel acumulado / Positive height difference / Denivelé acumulé:** 1050 m**Dificultad física / Physical difficulty / Difficulté physique:** Alta / High / Haute**Dificultad técnica / Technical difficulty / Difficulté technique:** Baja / Low / Basse**Tipo de firme / Surface type / Type de chaussée:** Carretera-pista / Road-4WD track / Route-piste**Tiempo estimado / Estimated time / Temps estimé:** 4 - 5 h (ida →)

PERFIL RUTA

Altitud en metros. Distancia en kilómetros.



La Ruta Transpirenaica es la ruta desafío de BTT más importante de los Pirineos y una de las más conocidas de España. Recorre los Pirineos desde el Mediterráneo (Llançà) hasta el Cantábrico (Hondarribia) y su trazado atraviesa la Comarca de la Ribagorza entre Montanuy y Seira. Este tramo resulta espectacular, con vistas panorámicas de los macizos de Posets y del Turbón, bellos tramos de bosque pirenaico y un territorio poco humanizado.

El tramo ribagorzano parte de la Oficina de Información Turística de Montanuy paralela al Noguera Ribagorzana hasta alcanzar Pont de Suert, donde enlaza con la ruta tradicional que toma un tramo de carretera en dirección a Cirés. Allí se desvía por una pista forestal ascendente hacia las praderas de Prat del Campo, antes de iniciar el descenso por bosque a Bonansa. Desde este punto hay que remontar por carretera hasta coronar el Alto de Bonansa y luego descender hasta el puente de Río Blanco, donde se toma una pequeña carretera que atraviesa un denso bosque en dirección a Espés Bajo. Poco antes de este pueblo se enlaza con una pista que asciende hasta dejarnos en la zona boscosa conocida como Selvaplana, a los pies del Turbón, donde hay que llanear hasta llegar a Gabás. Desde ese punto hay dos opciones señalizadas para continuar: bien por Castejón de Sos para superar el puerto de Chía hacia Plan o bien por Seira para pasar por Senz y el Collado de Cullivert hacia Laspuña.

MTB Transpirenaica Route crosses the Pyrenees from the Mediterranean to the Cantabrian Sea, passing through the Ribagorza region. This section of the Transpirenaica departs from Montanuy's Tourist Information Office towards Pont de Suert, where it connects with the usual route passing by Bonansa and Espés before reaching Gabás. From that point there are two marked alternatives to follow: either towards Castejón de Sos in order to overcome Chía pass to reach Plan or towards Seira in order to pass by Senz and Viu to reach Laspuña.

La Route VTT Transpirenaica traverse les Pyrénées de la Méditerranée au Cantabrique, en traversant la Ribagorza. Le tronçon de la Ribagorza commence à l'Office de Tourisme de Montanuy en direction de Pont de Suert, où elle rejoint la route qui passe par Bonansa et Espés avant d'atteindre Gabás. De ce point, il y a deux options marquées pour continuer: soit par Castejón de Sos en surmontant le col de Chía vers Plan ou bien par Seira en passant par Senz et Viu vers Laspuña.

