

GR 17 Roda de Isábena • Vía Arán - Pirineos




Senderos turísticos de Aragón



USTED ESTÁ AQUÍ



// Puente medieval de Capella



// Monasterio de Obarra

Respetar la naturaleza y el medio rural por el que caminamos.
Show respect for nature and the environment.

Planifica tu viaje y avisa a dónde vas.
Plan your trip and let somebody know where you are going.

Utiliza calzado adecuado y llévate el equipo necesario para la excursión (teléfono, agua, etc.).
Use adequate footwear and be prepared (take drinking water, a mobile telephone, etc.).

Aunque el itinerario está señalizado, no olvides tomar algunas precauciones, pues la señalización puede haber sufrido daños. Un mapa de la zona siempre ayuda.
Although the paths are signalled, remember to take a map of the area.

Recuerda que está prohibido encender fuego.
Remember that the lighting of fire is strictly prohibited.

Mantén el entorno limpio. No arrojes basuras.
Keep the area clean and tidy. Do not leave any litter.

MIDE es un sistema de comunicación entre excursionistas para valorar y expresar las exigencias técnicas y físicas de los recorridos. Su objetivo es unificar las apreciaciones sobre la dificultad de las excursiones para permitir a cada practicante una mejor elección. Valoración de 1 a 5 puntos, de menos a más.

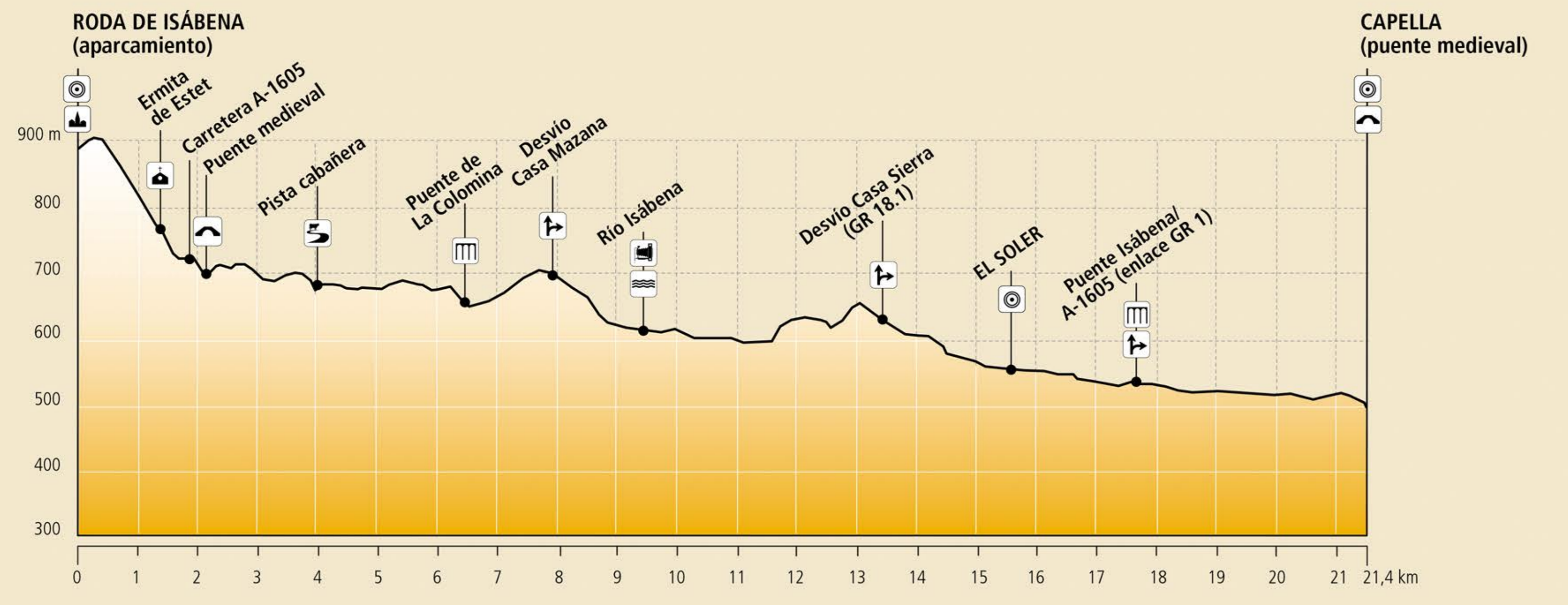
MIDE is a system of communication between hikers to value and express the technical and physical demands of the journeys. Its objective is to unify the evaluations regarding the difficulty of the excursions to allow each hiker to make a better choice. Evaluation of 1 to 5 points, from fewer to more.

Más información / more information:
www.montanasegura.com

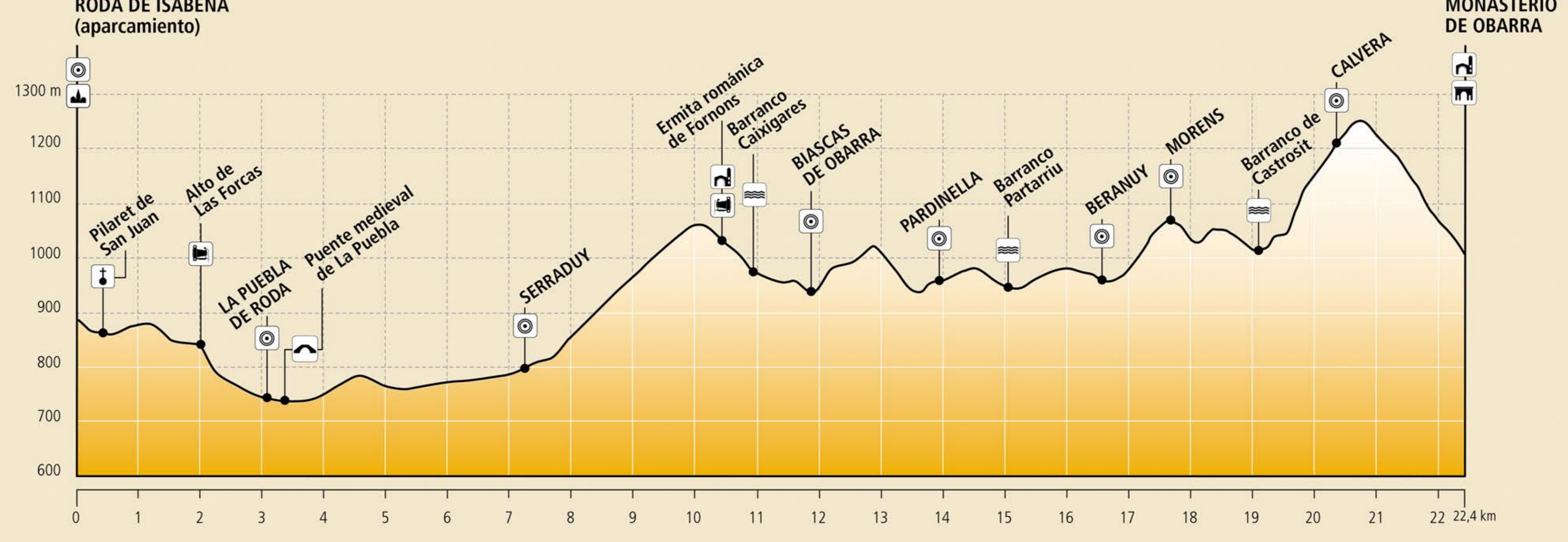
MIDE	RODA DE ISÁBENA-CAPELLA	RODA DE ISÁBENA-MONASTERIO DE OBARRA
Horario / Time	5 h 20 min	7 h 10 min
Desnivel (+) / Accumulated altitude	240 m	1.015 m
Desnivel (-) / Accumulated altitude	650 m	880 m
Distancia / Distance	21,4 km	22,4 km
Tipo de vía / Type of path	Travesía, trek	Travesía, trek
Severidad del medio / Severity of the environment	2	2
Orientación en el itinerario / Orientation	2	2
Dificultad / Difficulty	2	2
Esfuerzo necesario / Effort required	3	4

* Condiciones de verano, tiempos estimados según criterio MIDE, sin paradas.

Roda de Isábena >>> Capella



Roda de Isábena >>> Monasterio de Obarra



El Camino de Santiago "Vía Arán-Pirineos" es un recorrido senderista señalado que sigue el trazado de una histórica ruta jacobea que desde Francia, en Saint Bertrand de Comminges, se dirigía hacia Santiago pasando por el puerto de Viella y Roda de Isábena. Tras recorrer el valle de Arán y superar el puerto de Viella, la ruta avanza por el valle de Barrabés hasta Vilaller, asciende a Montanuy y Bonansa, desciende el valle del Isábena hasta Capella y Graus y, tras sobrepasar La Puebla de Castro, Torreciudad y Barbastro, llega a la localidad de Berbegal, donde enlaza con el ramal catalán del Camino de Santiago que viene de Montserrat. Este itinerario, señalado en Aragón con las marcas del sendero de Gran Recorrido GR 17, discurre por territorio aragonés (comarcas de La Ribagorza y Somontano de Barbastro) durante 9 etapas que suman casi 150 km de recorrido. Andando por sorprendentes caminos cargados de historia, se visitan maravillas patrimoniales como el conjunto monumental de Roda de Isábena, el monasterio románico de Obarra o la villa de Graus, junto a valiosos espacios naturales como los valles de Barrabés e Isábena, entre otros muchos atractivos que irán sorprendiendo, paso a paso, al caminante.

GR 17 "Vía Arán-Pirineos" (Aran-Pyrenees Way) footpath is a marked hiking path that follows the journey of a historical Jacobean route that from France, in Saint Bertrand de Comminges, runs to Santiago passing through the mountain pass of Viella and Roda de Isábena. After travelling the Valley of Aran and going through the Viella pass, the route advances through the Valley of Barrabés to Vilaller, ascends Montanuy and Bonansa, descends Isábena Valley to Capella and Graus and, after passing over La Puebla de Castro, Torreciudad and Barbastro, reaches the locality of Berbegal, where it links with the Catalan branch of the Camino de Santiago (Way of St. James) that comes from Montserrat. This itinerary, marked in Aragón with the marks of the Long-Distance GR 17 footpath, runs through Aragonese territory for 9 stages that total a route of almost 150 km.

Roda de Isábena >>> Capella

Esta etapa del GR 17 "Vía Arán-Pirineos" recorre el fondo del valle del río Isábena hasta llegar a Capella y su magnífico puente románico. En sus primeros metros circunvala el perímetro del antiguo recinto fortificado de Roda y desciende por un bien conservado camino peatonal que lleva al espectacular puente medieval de Roda de Isábena. Tras cruzar el puente, se abandona el sendero GR 18.1 (que continúa a La Puebla de Roda) para proseguir por la Cañada Real de la Portella (con unas vistas excelentes del río, el valle del Isábena y las montañas circundantes) y alcanzar el puente de La Colomina, junto a la carretera A-1605. Cambiando de margen, el sendero toma la estrecha carretera que se aproxima a la casa La Mazana, momento en que deja el asfalto y baja hasta las orillas del río Isábena. Desde allí, aprovechando tramos de pistas forestales y caminos de herradura, que discurren cerca del ancho cauce del río, se llega a la pequeña localidad de El Soler. Tras recorrer la pista asfaltada que le da acceso, se cruza de nuevo el Isábena y la carretera autonómica y se enlaza con el sendero GR 1. Desde allí, el GR 17 y el GR 1 hacen tramo común hasta llegar al monumental puente medieval que da entrada a la localidad de Capella.

Roda de Isábena >>> Monasterio de Obarra

Este tramo del sendero GR 17 "Vía Arán-Pirineos" transcurre siempre próximo al río Isábena, siguiendo, a partir de La Puebla de Roda, su margen izquierda. Visita localidades donde abundan diferentes muestras de románico ribagorzano, reflejadas en sus puentes sobre el Isábena, iglesias, ermitas y, especialmente, el monumental monasterio de Obarra, punto final de la etapa. Para llegar a Obarra, el sendero conduce en un primer momento hasta La Puebla de Roda y, cruzando el Isábena por su bien conservado puente medieval, prosigue junto al río hasta llegar a Serraduy y su también hermoso puente de origen medieval. El camino continúa ascendiendo hasta los restos de la ermita románica de Fornons (siglo XI), desde donde se obtienen unas vistas espectaculares del Turbón y del valle del Isábena. Tras descender a Bascas de Obarra, el GR 17 avanza bajo la empinada y pétreo sierra de Sis, visitando consecutivamente Pardinella, Beranuy, Morens y Calvera. Tras abandonar este último núcleo medieval y con buenas vistas, comienza otro descenso hasta llegar al monasterio de Obarra, uno de los conjuntos románicos más primitivos e importantes de todo nuestro rico patrimonio histórico-artístico aragonés.

This stretch of footpath GR 17 "Vía Arán-Pirineos" always runs near the Isábena River, following its left bank, starting from La Puebla de Roda. It visits localities where different examples of Ribagorzan Romanesque architecture abound, reflected in its bridges on the Isábena, churches, hermitages and especially, the monumental Obarra Monastery, end point of the stage. To reach Obarra, the footpath first leads to the Puebla de Roda and, crossing the Isábena on its well-preserved medieval bridge, continues beside the river until reaching Serraduy and its also beautiful bridge of medieval origin. The road continues ascending to the remains of the Romanesque hermitage of Fornons (11th century). After descending to Bascas de Obarra, GR 17 consecutively visits Pardinella, Beranuy, Morens and Calvera. After leaving this last medieval town, it reaches Obarra Monastery, one of the most primitive and important Romanesque sites of all our rich historical and artistic Aragonese heritage.

Marcas de seguimiento del sendero de Gran Recorrido
Marks to follow the long-distance path

Continuidad de sendero / Continuity trail
Cambio de dirección / Change of direction
Dirección equivocada / Wrong direction

S.O.S. ARAGON 112

Promotor del sendero:
Ayuntamiento de Isábena
www.isabena.es

Financiado por:
DIPUTACION DE HUESCA
www.dphuesca.es